



**КОМИТЕТ ИМУЩЕСТВЕННЫХ ОТНОШЕНИЙ  
АДМИНИСТРАЦИИ ПЕРМСКОГО МУНИЦИПАЛЬНОГО ОКРУГА**

**РЕШЕНИЕ**  
о размещении объектов № 3512

Пермский край  
Пермский округ

05.12.2024

Комитет имущественных отношений администрации Пермского муниципального округа разрешает Акционерному обществу «Газпром газораспределение Пермь» (ИНН 5902183841, ОГРН 1025900512670, почтовый адрес: 614000, г. Пермь, ул. Петропавловская, 43)

размещение объекта «Газопровод давлением до 1.2 Мпа, для размещения которого не требуется разрешения на строительство»

на землях муниципальной собственности

на срок 1 год

Местоположение: расположенных по адресу: Пермский край, м.о. Пермский, д. Большая Мось, ул. Генерала Раевского, д. 17.

Приложение: схема предполагаемых к использованию земель или части земельного участка.

Особые условия использования:

- 1) При размещении газопровода учесть параметры ширины проезда улично-дорожной сети, во избежание сужения полосы отвода дороги.
- 2) При условии получения разрешения на производство земляных работ.

Заместитель председателя комитета

  
(подпись, печать)

М.В. Королева





# Схема предполагаемых к использованию земель или части земельного участка

Объект: Газопровод давлением до 1,2 Мпа, для размещения которого не требуется разрешения на строительство

Местоположение: расположенных по адресу: Пермский край, м.о. Пермский, д. Большая Мось, ул. Генерала Раевского, д. 17

Площадь земель или части земельного участка, кв.м.: 198

Категория земель: земли населенных пунктов

Вид разрешенного использования: -

Описание границ смежных землепользователей:

От точки н1 до точки н2 - земельный участок с кадастровым номером 59:32:5430001:627

От точки н2 до точки н4 - земельный участок с кадастровым номером 59:32:5430001:184


От точки н4 до точки н5 - земельный участок с кадастровым номером 59:32:5430001:242

От точки н5 до точки н7 - земельный участок с кадастровым номером 59:32:5430001:184

От точки н7 до точки н8 - земельный участок с кадастровым номером 59:32:5430001:627

От точки н8 до точки н9 - земельный участок с кадастровым номером 59:32:5430001:240

От точки н9 до точки н1 - земельный участок с кадастровым номером 59:32:5430001:1249

 :638 - границы и номер объекта капитального строительства, сведения о которых внесены в ЕГРН

— - граница кадастрового квартала

Каталог координат, м

№ точки границы	X	Y
н1	510427.91	2237585.41
н2	510431.21	2237587.21
н3	510433.56	2237588.49
н4	510444.05	2237593.39
н5	510439.15	2237603.11
н6	510427.77	2237597.97
н7	510426.21	2237597.09
н8	510422.95	2237595.24
н9	510424.38	2237592.41
н1	510427.91	2237585.41

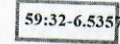
Условные обозначения:



- предполагаемый участок земель, на которых планируется размещение объекта



- границы и номер земельного участка, сведения о которых внесены в ЕГРН



- зоны с особыми условиями использования территории, сведения о которых внесены в ЕГРН

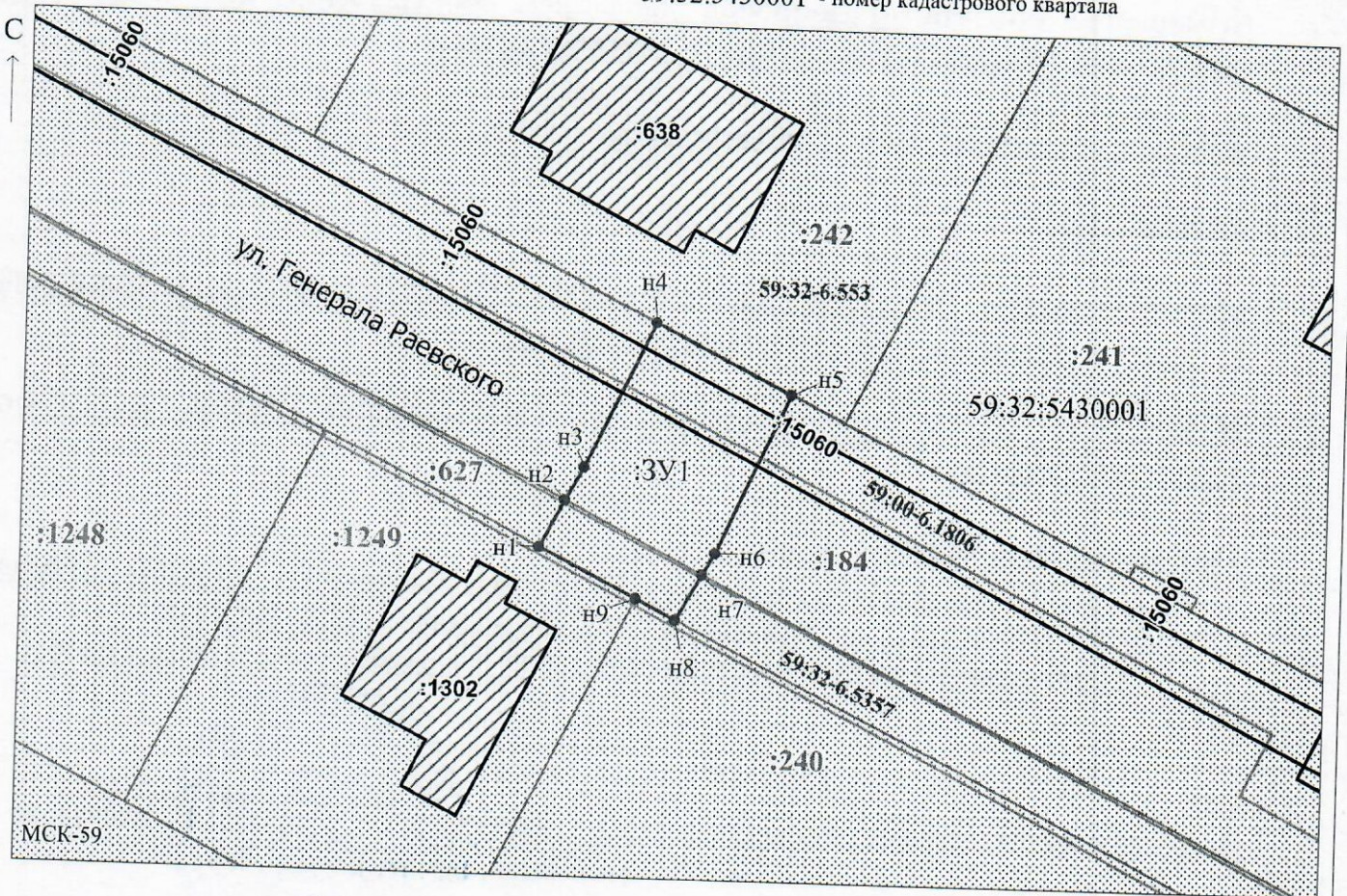
:3У1

- обозначение запрашиваемого земельного участка

• н1

- характерная точка границ земель или части земельного участка

59:32:5430001 - номер кадастрового квартала



Заявитель: \_\_\_\_\_ / Егошина И.В.  
 МП (подпись, расшифровка подписи)  
 (для юридических лиц и индивидуальных предпринимателей)

Масштаб 1:500

МСК-59